

PROTOKOL O VYTYČENÍ HRANICE POZEMKU

Vyhotovil:

Číslo zakázky: 217-64/2019

GEOSET spol. s r. o.
Dolní 183/30
591 01 Žďár nad Sázavou

Dne: 23.10.2019 **byly na žádost** E.ON Distribuce, a.s.

bod č. 13-54 a 13-64 na vlastnické hranici mezi pozemky 304/1 a 353/16
bod č. 13-65 na vlastnické hranici mezi pozemky 353/14 a PK 10/5
bod č. 13-75 na vlastnické hranici mezi pozemky 353/12 a PK 10/1
bod č. 13-79 na vlastnické hranici mezi pozemky 431/1, 431/2 a 353/11
bod č. 13-88 na vlastnické hranici mezi pozemky 175 a 353/16
bod č. 156-72 na vlastnické hranici mezi pozemky 176, 434 a 353/16
bod č. 176-1 na vlastnické hranici mezi pozemky 175, 176 a 353/16
bod č. 194-12 na vlastnické hranici mezi pozemky 432, 433, 434 a 353/16
bod č. 194-13 na vlastnické hranici mezi pozemky 353/10, 353/16 a 431/1
bod č. 194-14 na vlastnické hranici mezi pozemky 431/2, PK 10/1, 353/11 a 355/12
bod č. 194-32 na vlastnické hranici mezi pozemky 353/11, 353/16, 431/1 a 433
bod č. 1 na vlastnické hranici mezi pozemky 353/10, 353/11 a 353/16
bod č. 2 na vlastnické hranici mezi pozemky 353/10, 353/11 a 431/2
bod č. 3 na vlastnické hranici mezi pozemky 353/11, 353/12 a 353/16
bod č. 4 na vlastnické hranici mezi pozemky 353/12, 353/13 a 353/16
bod č. 5 na vlastnické hranici mezi pozemky 353/12, 353/13, PK 10/1 a PK 10/2
bod č. 6 na vlastnické hranici mezi pozemky 353/13, 353/16, PK 10/2 a 691
bod č. 7 na vlastnické hranici mezi pozemky 353/16, PK 10/2 a 691
bod č. 8 na vlastnické hranici mezi pozemky 353/14, 353/16, PK 10/2 a PK 10/5
bod č. 9 na vlastnické hranici mezi pozemky 353/14, 353/16, 355/1 a PK 10/5
bod č. 10 na vlastnické hranici mezi pozemky 355/1 a PK 10/5
bod č. 11 na vlastnické hranici mezi pozemky 304/1, 353/2 a 353/16

Katastrální území: Budeč u Žďáru nad Sázavou

Obec: Budeč

Okres: Žďár nad Sázavou

Vytyčení bylo provedeno na podkladě:

Rastrového obrazu katastrální mapy, mapy pozemkového katastru, ZPMZ č. 13, 156, 176 a 194




Popis vytyčovací práce:

Souřadnice S-JTSK vytyčovaných bodů stávajících hranic byly získány ze ZPMZ č. 13, 156, 176 a 194 nebo byly určeny transformací kartometrických souřadnic. V terénu byly body vytyčeny aparaturou GPS Trimble R8s metodou GNSS RTK. Vytyčené body byly kontrolně zaměřeny aparaturou GPS Trimble R8s metodou GNSS RTK s minimálním časovým odstupem 1 hod. Mezi vytyčenými body byly pásmem určeny kontrolní oměrné.

Vytyčené body byly v terénu označeny:

plast. znaky, žel. hřeby

Vlastníci a oprávnění z dalších práv písemně pozvaní k seznámení s výsledkem vytyčení:

<u>Jméno / název</u>	<u>Adresa</u>	<u>Pozemek p. č.</u>	<u>Podpis</u>
Radka Hejmalová-Millar	Husova 165/5, Staré Brno, 602 00 Brno	355/1	nedostavila se
Petr Košťál	č.p. 49, 592 14 Budeč	176	nedostavil se
Krajská správa a údržba silnic Vysočiny, příspěvková organiz.	Kosovská 1122/16, 586 01 Jihlava	353/10, 353/12, 353/14, 353/16	
Jan Krejčíř	Axmanova 536/8, Kohoutovice, 623 00 Brno	PK 10/2	nedostavil se
Iva Krejčířová	Uprkova 1576/1, Řečkovice, 621 00 Brno	431/2 691	nedostavila se
Obec Budeč	č.p. 44, 592 14 Budeč	353/2	
Schimansky s.r.o.	Ševcova 1365/13, Černá Pole, 613 00 Brno	432, 433, 434	
Rudolf Smolík	č.p. 2, 592 14 Budeč	304/1	nedostavil se
Vratislav Staněk	č.p. 50, 592 14 Budeč	175	nedostavil se
Bohumil Votoupal	V Zahrádkách 754, 294 71 Benátky nad Jizerou	PK 10/1 PK 10/5 431/1	nedostavil se
ZDV Novoveselsko, družstvo	Dolní 180, 592 14 Nové Veselí	353/11, 353/13	nedostavil se

Údaje katastru nemovitostí mohou být zpřesněny podle výsledků vytyčení jen na podkladě geometrického plánu a souhlasného prohlášení o shodě vlastníků o průběhu hranic pozemků [§ 50 odst. 1 písm. a) katastrálního zákona].

Vlastníci a oprávnění z dalších práv mají k vytyčeným bodům tyto připomínky:

V Budči dne 23.10.2019
Vytyčovatel: Ing. Eva Vítková

Ověření odborné správnosti vytyčení:

Číslo ověření: 194/2019
Datum: 19.11.2019

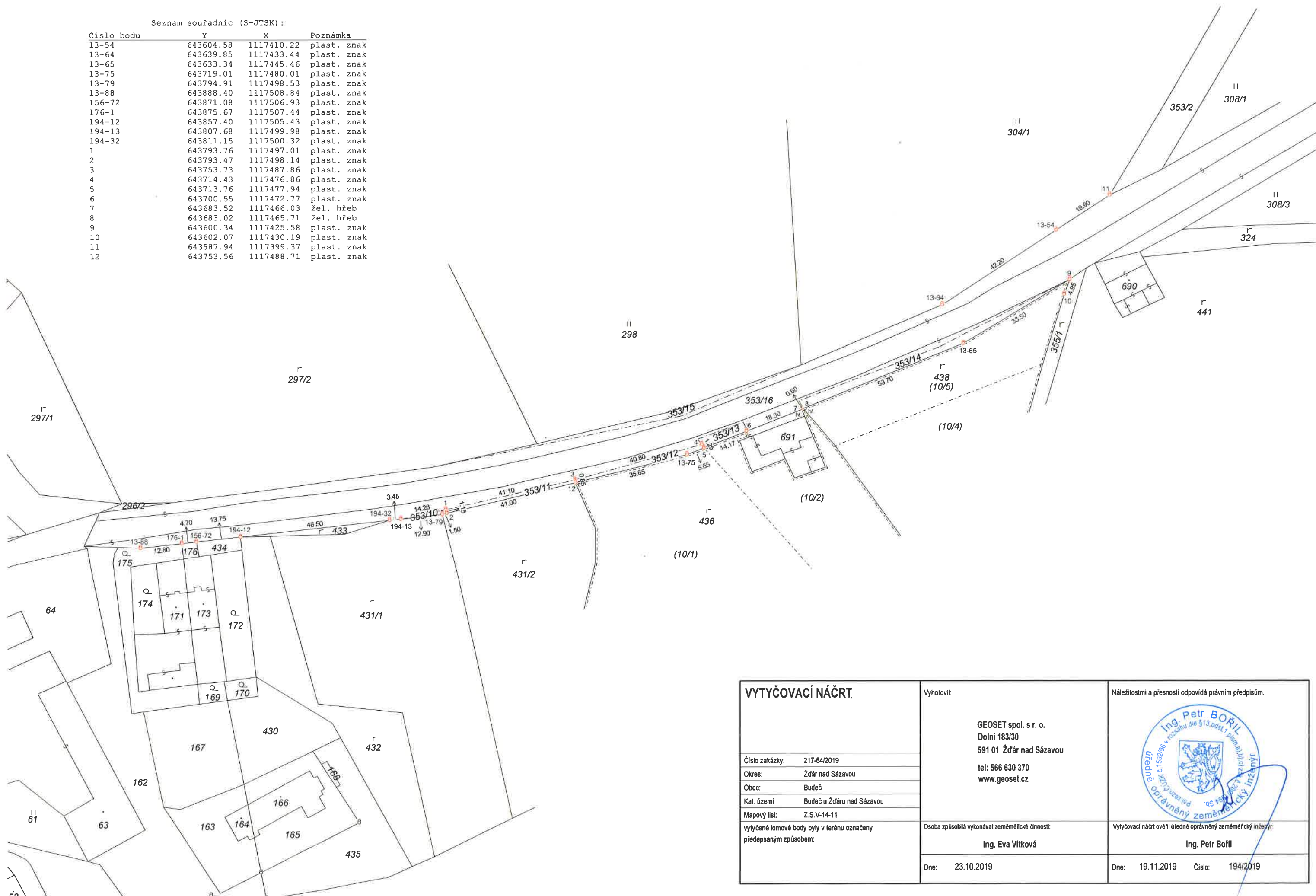
Náležitostmi a přesností odpovídá právním předpisům.



Ing. Petr Bořil

Seznam souřadnic (S-JTSK):

Číslo bodu	Y	X	Poznámka
13-54	643604.58	1117410.22	plast. znak
13-64	643639.85	1117433.44	plast. znak
13-65	643633.34	1117445.46	plast. znak
13-75	643719.01	1117480.01	plast. znak
13-79	643794.91	1117498.53	plast. znak
13-88	643888.40	1117508.84	plast. znak
156-72	643871.08	1117506.93	plast. znak
176-1	643875.67	1117507.44	plast. znak
194-12	643857.40	1117505.43	plast. znak
194-13	643807.68	1117499.98	plast. znak
194-32	643811.15	1117500.32	plast. znak
1	643793.76	1117497.01	plast. znak
2	643793.47	1117498.14	plast. znak
3	643753.73	1117487.86	plast. znak
4	643714.43	1117476.86	plast. znak
5	643713.76	1117477.94	plast. znak
6	643700.55	1117472.77	plast. znak
7	643683.52	1117466.03	žel. hřeb
8	643683.02	1117465.71	žel. hřeb
9	643600.34	1117425.58	plast. znak
10	643602.07	1117430.19	plast. znak
11	643587.94	1117399.37	plast. znak
12	643753.56	1117488.71	plast. znak



VYTYČOVACÍ NÁČRT		Nálezitostmi a přesností odpovídá právním předpisům.	
Číslo zakázky: 217-64/2019 Okres: Žďár nad Sázavou Obec: Budeč Kat. území: Budeč u Žďáru nad Sázavou Mapový list: Z.S.V-14-11 vytyčené lomové body byly v terénu označeny předepsaným způsobem:		Vyhotovil: GEOSET spol. s r. o. Dolní 183/30 591 01 Žďár nad Sázavou tel: 566 630 370 www.geoset.cz	
Osoba způsobilá vykonávat zeměměřičké činnosti: Ing. Eva Vítková		Vytyčovací náčrt ověřil úředně oprávněný zeměměřičský inženýr: Ing. Petr Bořil	
Dne: 23.10.2019		Dne: 19.11.2019 Číslo: 194/2019	